

中国共产党聊城市委员会办公室公用笺

中共聊城市委办公室 聊城市人民政府办公室 关于 2022 年 5 月份全市空气质量情况的通报

各县（市、区）党委和人民政府，市属开发区党工委和管委会，市委和市政府各部门（单位），各人民团体，中央、省驻聊单位：

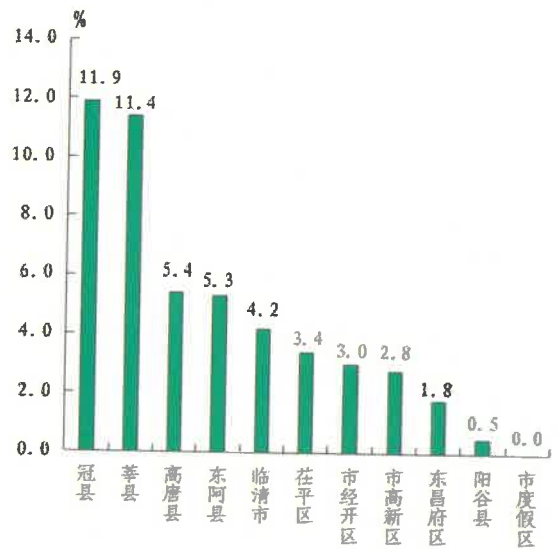
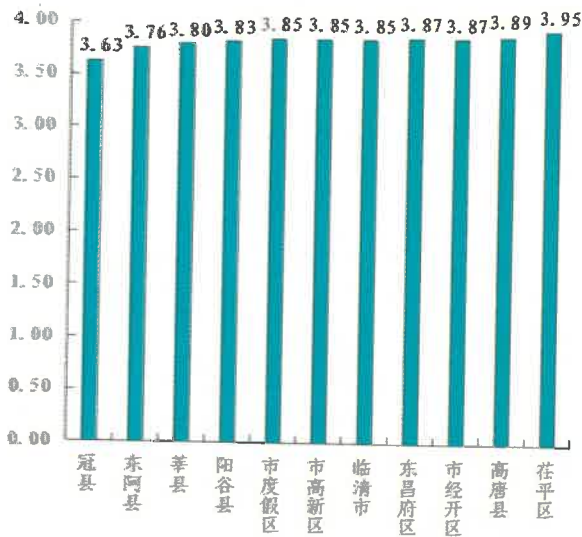
根据市环境信息与监控中心 2022 年 5 月份全市空气质量状况监测数据，现将有关情况通报如下（所有数据均为实况数据）：

2022 年 5 月，我市主要污染物中 $PM_{2.5}$ 月均值浓度为 $26 \mu g/m^3$ ，同比改善 18.8%； PM_{10} 月均值浓度为 $72 \mu g/m^3$ ，同比恶化 4.3%； SO_2 月均值浓度为 $14 \mu g/m^3$ ，同比恶化 16.7%； NO_2 月均值浓度为 $21 \mu g/m^3$ ，同比改善 16.0%；重污染天数为 0 天，同比减少 1 天；环境空气质量优良率为 71.0%，同比持平；环境空气质量综合指数为 3.84，同比改善 2.5%。

一、各县（市、区）、市属开发区空气质量情况

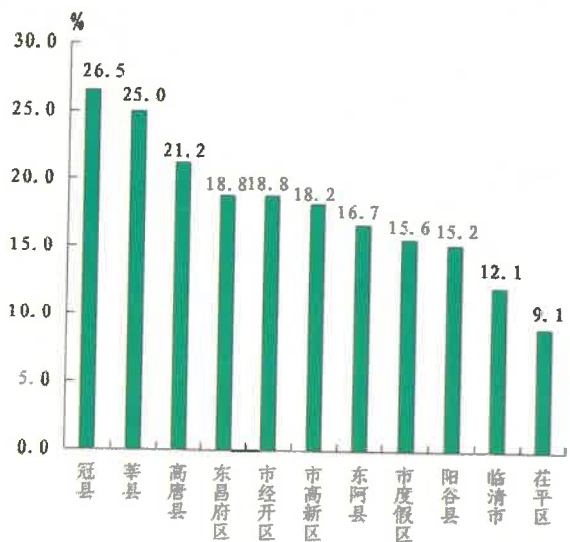
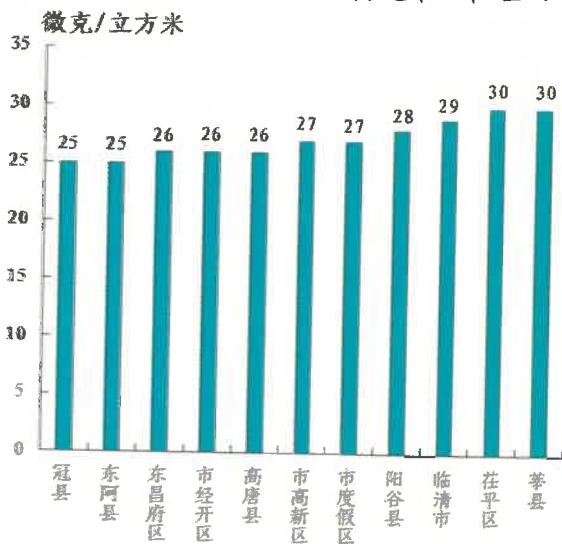
（一）环境空气质量综合指数

最好的是冠县，为 3.63；最差的是茌平区，为 3.95。各县（市、区）、市属开发区除市度假区同比持平外，均同比改善，冠县同比改善幅度最大，为 11.9%。



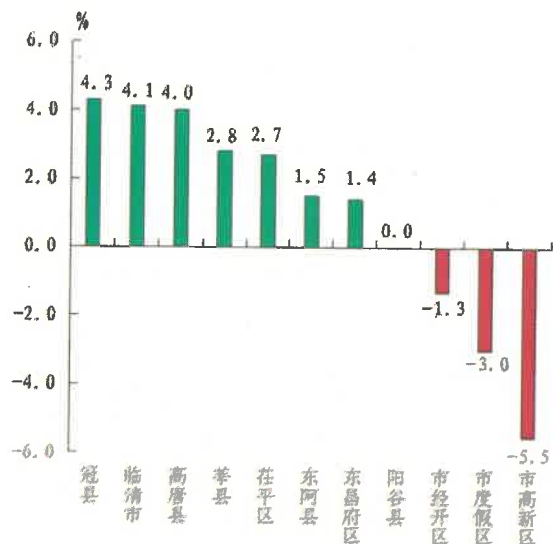
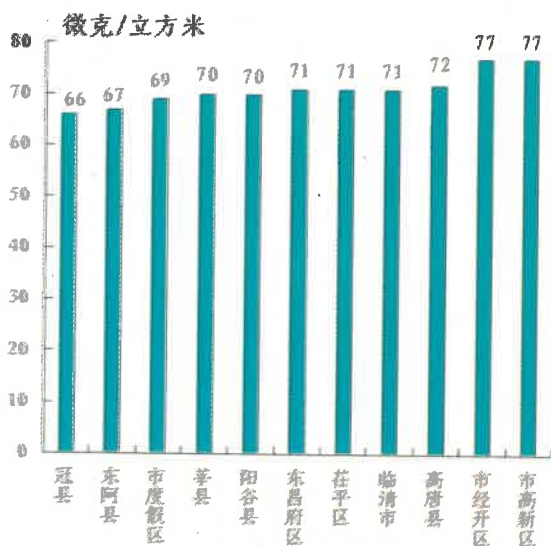
(二) 细颗粒物 (PM_{2.5})

浓度最低的是冠县、东阿县，均为 $25 \mu\text{g}/\text{m}^3$ ；最高的是茌平区、莘县，均为 $30 \mu\text{g}/\text{m}^3$ 。同比改善幅度最大的是冠县，为 26.5%；同比改善幅度最小的是茌平区，为 9.1%。



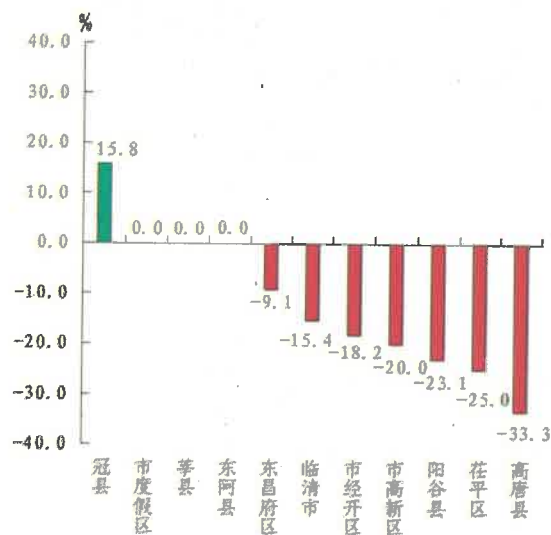
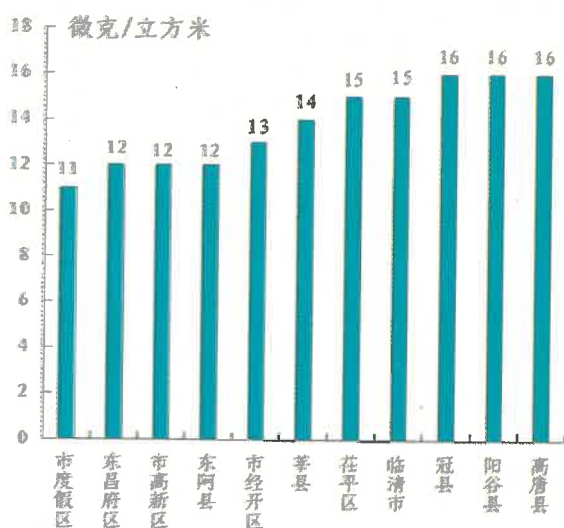
(三) 可吸入颗粒物 (PM₁₀)

浓度最低的是冠县，为 $66 \mu\text{g}/\text{m}^3$ ；最高的是市经开区、市高新区，均为 $77 \mu\text{g}/\text{m}^3$ 。同比改善幅度最大的是冠县，为 4.3%；同比恶化幅度最大的是市高新区，为 -5.5%。



(四) 二氧化硫 (SO₂)

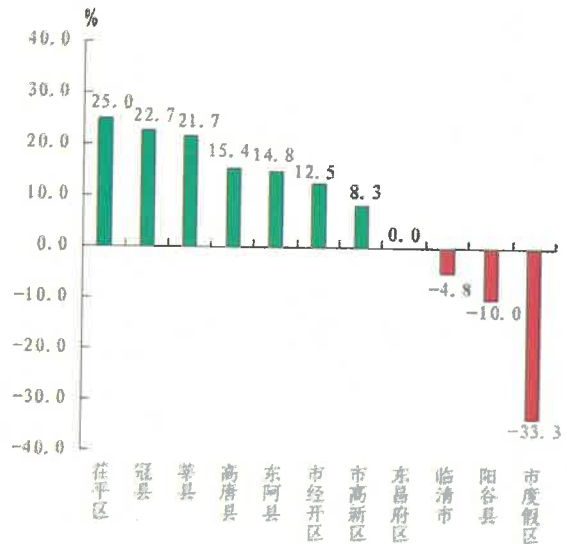
浓度最低的是市度假区，为 11 $\mu\text{g}/\text{m}^3$ ；最高的是冠县、阳谷县、高唐县，均为 16 $\mu\text{g}/\text{m}^3$ 。各县（市、区）、市属开发区除冠县同比改善外，均同比持平或恶化，冠县同比改善 15.8%，市度假区、莘县、东阿县同比持平，高唐县同比恶化幅度最大，为 -33.3%。



(五) 二氧化氮 (NO₂)

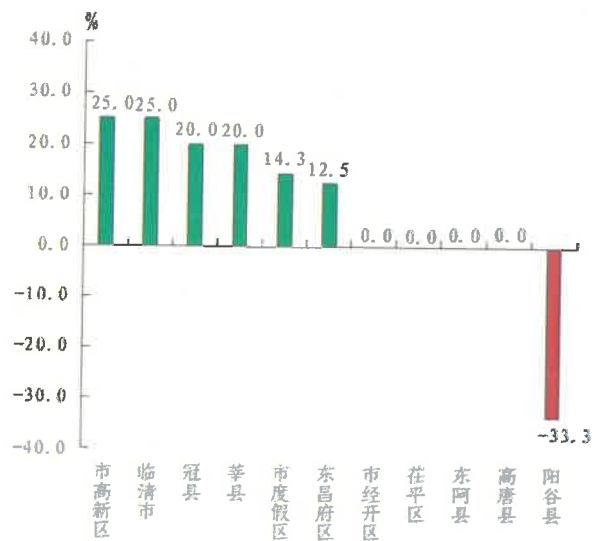
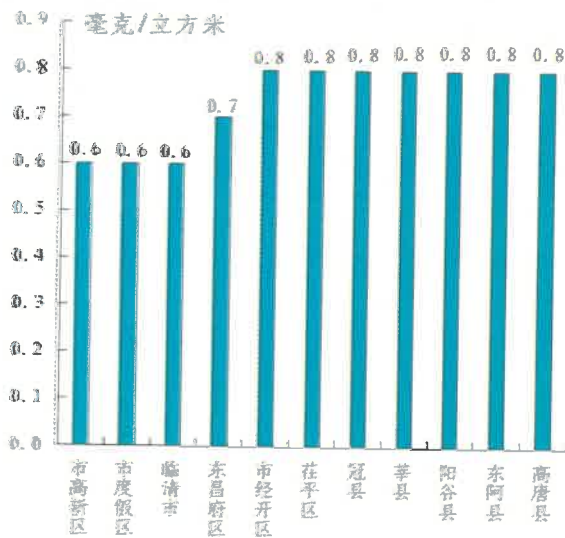
浓度最低的是冠县，为 17 $\mu\text{g}/\text{m}^3$ ；最高的是市度假区，为 28 $\mu\text{g}/\text{m}^3$ 。同比改善幅度最大的是茌平区，为 25.0%；同比恶化幅度

最大的是市度假区，为-33.3%。



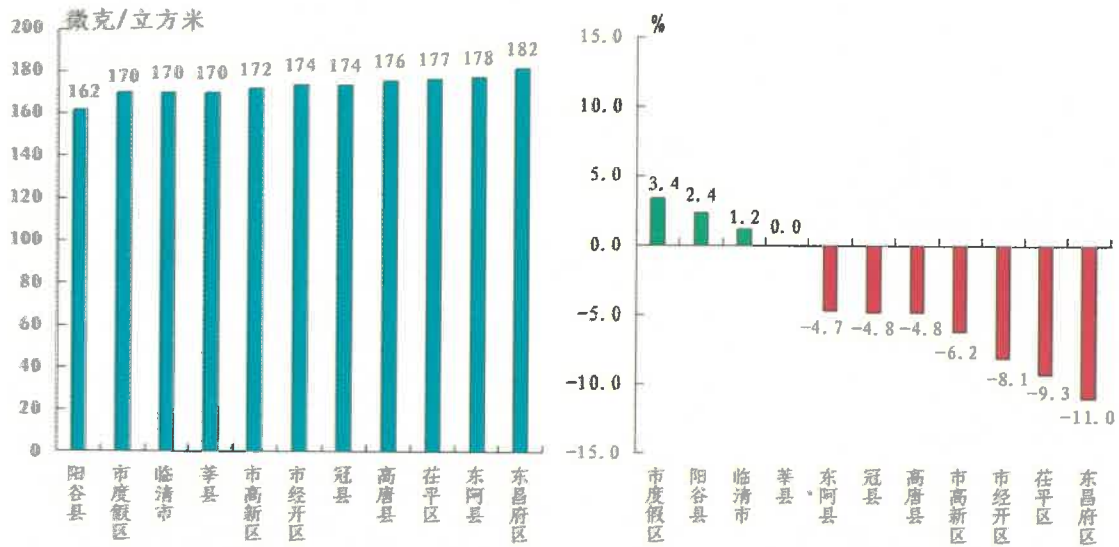
(六) 一氧化碳 (CO)

浓度最低的是市高新区、市度假区、临清市，均为 $0.6\text{mg}/\text{m}^3$ ；最高的是市经开区、茌平区、冠县、莘县、阳谷县、东阿县、高唐县，均为 $0.8\text{mg}/\text{m}^3$ 。各县（市、区）、市属开发区除阳谷县同比恶化外，均同比改善或持平，市高新区、临清市同比改善幅度最大，均为 25.0%，市经开区、茌平区、东阿县、高唐县同比持平，阳谷县同比恶化 33.3%。



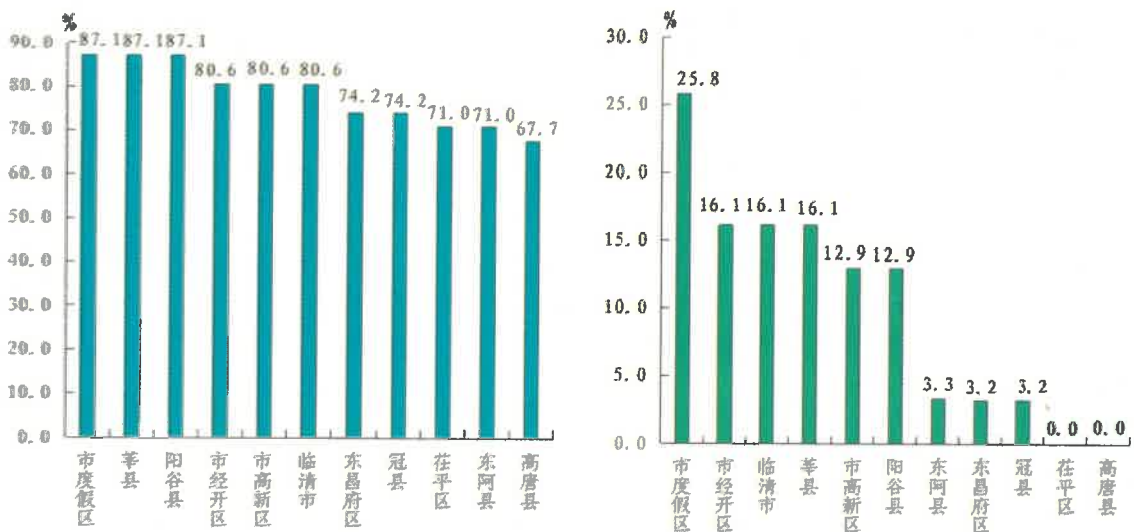
(七) 臭氧 (O₃)

浓度最低的是阳谷县，为 $162 \mu\text{g}/\text{m}^3$ ；最高的是东昌府区，为 $182 \mu\text{g}/\text{m}^3$ 。同比改善幅度最大的是市度假区，为 3.4%；同比恶化幅度最大的是东昌府区，为 -11.0%。



(八) 优良率

最好的是市度假区、莘县、阳谷县，均为 87.1%；最差的是高唐县，为 67.7%。各县（市、区）、市属开发区除茌平区、高唐县同比持平外，均同比改善，市度假区同比改善幅度最大，为 25.8%。



二、各县（市、区）、市属开发区空气质量在全省县（市、区）排名

全省县（市、区）空气质量排名中，市经开区、市高新区数据为华润纺织、九州社区和开发区（开发区医药技工学院）三个站点的平均值，市高新区、市度假区全省排名为参照排名。5月份，聊城市没有县（市、区）、市属开发区综合指数、PM_{2.5}浓度排名全省后10名；PM₁₀浓度在全省排名后10名的有2个，为市经开区、市高新区（均并列倒数第8名，市高新区为参照排名）。

三、各乡镇（街道、园区）空气质量情况

5月份，按环境空气质量综合指数排名，全市排名前十名的乡镇（街道、园区）分别是万善乡、安乐镇、博济桥街道、贾寨镇、柳林镇、甘官屯乡、杨官屯乡、店子镇、石佛镇、斗虎屯镇（其中石佛镇、斗虎屯镇并列第9名）；全市排名后十名的乡镇（街道、园区）分别是信发街道、嘉明经济开发区、柳园街道、陈集镇、人和街道、九州街道、新城街道、高唐县经济开发区、东阿经济开发区、尹集镇（其中高唐县经济开发区、东阿经济开发区并列倒数第8名）。按PM_{2.5}浓度排名，全市排名前十位的乡镇（街道、园区）分别是万善乡、贾寨镇、安乐镇、杨官屯乡、店子镇、肖家庄镇、妹冢镇、洪官屯镇、定远寨镇、杜郎口镇（其中安乐镇、杨官屯乡、店子镇、肖家庄镇、妹冢镇、洪官屯镇、定远寨镇、杜郎口镇并列第3名）；全市排名后十位的乡镇（街道、园区）分别是嘉明经济开发区、先锋路街道、刘垓子镇、柳园街道、高唐县经济开发区、尹集镇、清平镇、杨屯镇、姜店镇、信发街道、姜楼镇、琉璃寺镇、铜城街道、三十里铺镇、金郝庄镇、戴湾镇、郑家镇、鱼山镇（其中嘉明经济开发区、先锋路街道、刘垓子镇

并列倒数第 1 名，柳园街道、高唐县经济开发区、尹集镇、清平镇、杨屯镇、姜店镇并列倒数第 4 名，信发街道、姜楼镇、琉璃寺镇、铜城街道、三十里铺镇、金郝庄镇、戴湾镇、郑家镇、鱼山镇并列倒数第 10 名）。按 PM_{10} 浓度排名，全市排名前十位的乡镇（街道、园区）分别是万善乡、安乐镇、柳林镇、店子镇、道口铺街道、贾寨镇、斗虎屯镇、大辛庄街道、定远寨镇、王奉镇、燕塔街道（其中店子镇、道口铺街道并列第 4 名，贾寨镇、斗虎屯镇、大辛庄街道、定远寨镇、王奉镇、燕塔街道并列第 6 名）；全市排名后十位的乡镇（街道、园区）分别是信发街道、嘉明经济开发区、刘集镇、九州街道、陈集镇、冯官屯镇、姜楼镇、柳园街道、人和街道、新城街道、广平镇、清平镇、大布乡（其中嘉明经济开发区、刘集镇并列倒数第 2 名，冯官屯镇、姜楼镇并列倒数第 6 名，柳园街道、人和街道、新城街道、广平镇、清平镇、大布乡并列倒数第 10 名）。

- 附件：1. 5 月份各县（市、区）、市属开发区空气质量情况
2. 5 月份各县（市、区）、市属开发区空气质量在全省县（市、区）排名
3. 5 月份各乡镇（街道、园区）空气质量及排名情况

中共聊城市委办公室
聊城市人民政府办公室

2022 年 6 月 22 日

（此件发至乡镇）

附件 1

5 月份各县（市、区）、市属开发区空气质量情况

名次	县（市、区）	环境空气质量综合指数(按 6 项指标)		PM _{2.5}		PM ₁₀		SO ₂		NO ₂		CO		O ₃	
		指数	同比改善 (%)	浓度 (ug/m ³)	同比改善 (%)	浓度 (ug/m ³)	同比改善 (%)	浓度 (ug/m ³)	同比改善 (%)	浓度 (ug/m ³)	同比改善 (%)	浓度 (mg/m ³)	同比改善 (%)	浓度 (ug/m ³)	同比改善 (%)
1	冠县	3.63	11.9	25	26.5	66	4.3	16	15.8	17	22.7	0.8	20.0	174	-4.8
2	东阿县	3.76	5.3	25	16.7	67	1.5	12	0.0	23	14.8	0.8	0.0	178	-4.7
3	莘县	3.80	11.4	30	25.0	70	2.8	14	0.0	18	21.7	0.8	20.0	170	0.0
4	阳谷县	3.83	0.5	28	15.2	70	0.0	16	-23.1	22	-10.0	0.8	-33.3	162	2.4
5	市度假区	3.85	0.0	27	15.6	69	-3.0	11	0.0	28	-33.3	0.6	14.3	170	3.4
5	市高新区	3.85	2.8	27	18.2	77	-5.5	12	-20.0	22	8.3	0.6	25.0	172	-6.2
5	临清市	3.85	4.2	29	12.1	71	4.1	15	-15.4	22	-4.8	0.6	25.0	170	1.2
8	东昌府区	3.87	1.8	26	18.8	71	1.4	12	-9.1	24	0.0	0.7	12.5	182	-11.0
8	市经开区	3.87	3.0	26	18.8	77	-1.3	13	-18.2	21	12.5	0.8	0.0	174	-8.1
10	高唐县	3.89	5.4	26	21.2	72	4.0	16	-33.3	22	15.4	0.8	0.0	176	-4.8
11	茌平区	3.95	3.4	30	9.1	71	2.7	15	-25.0	21	25.0	0.8	0.0	177	-9.3

备注：1. 负值表示同比恶化，正值表示同比改善。

2. 市经开区数据采用开发区和华润纺织站点数据，市高新区数据采用开发区和九州社区站点数据，市度假区采用凤凰苑站点数据。

附件 2

5 月份各县（市、区）、市属开发区空气质量在全省县（市、区）排名

〔全省共 159 个县（市、区）参与排名〕

县（市、区）	环境空气质量综合指数 (按 6 项指标)	PM _{2.5}	PM ₁₀	SO ₂	NO ₂	CO	O ₃
冠县	45	42	92	147	17	60	18
东阿县	74	42	100	90	98	60	31
莘县	86	130	120	129	31	60	10
阳谷县	96	95	120	147	79	60	2
市经开区	96	56	154	117	57	60	16
市高新区	96	56	154	117	57	60	16
市度假区	103	73	112	70	150	4	10
临清市	103	111	127	140	79	4	10
东昌府区	106	56	127	90	113	44	46
高唐县	109	56	135	147	79	60	26
茌平区	122	130	127	140	70	60	30

备注：1.市度假区、市高新区为参照排名。

2.市经开区、市高新区数据均采用华润纺织、九州社区、开发区三个站平均站点数据。

附件 3

5 月份各乡镇（街道、园区）空气质量及排名情况

区县	站点	SO ₂ 均值 ($\mu\text{g}/\text{m}^3$)		NO ₂ 均值 ($\mu\text{g}/\text{m}^3$)		PM ₁₀ 均值 ($\mu\text{g}/\text{m}^3$)		PM _{2.5} 均值 ($\mu\text{g}/\text{m}^3$)		CO-95per (mg/m^3)		O ₃ -8H-90p er ($\mu\text{g}/\text{m}^3$)		综合指数	
		浓度	排名	浓度	排名	浓度	排名	浓度	排名	浓度	排名	浓度	排名	综合指数	排名
冠县	万善乡	11	44	14	1	51	1	22	1	0.6	42	173	109	3.12	1
阳谷县	安乐镇	9	10	18	22	52	2	24	3	0.6	42	164	52	3.20	2
阳谷县	博济桥街道	11	44	16	6	64	57	26	21	0.4	1	144	2	3.23	3
茌平区	贾寨镇	9	10	20	49	55	6	23	2	0.4	1	166	63	3.24	4
冠县	柳林镇	15	122	16	6	53	3	25	11	0.6	42	157	20	3.25	5
冠县	甘官屯乡	15	122	15	2	59	21	25	11	0.7	85	154	6	3.32	6
茌平区	杨官屯乡	8	3	22	72	58	15	24	3	0.4	1	165	62	3.33	7
冠县	店子镇	11	44	19	35	54	4	24	3	0.7	85	168	74	3.35	8
阳谷县	石佛镇	12	75	20	49	58	15	26	21	0.5	16	155	13	3.36	9
东昌府区	斗虎屯镇	10	28	21	61	55	6	26	21	0.5	16	164	52	3.36	9
茌平区	肖家庄镇	8	3	23	84	62	38	24	3	0.4	1	158	24	3.38	11
冠县	桑阿镇	9	10	16	6	62	38	26	21	0.6	42	171	95	3.40	12
临清市	魏湾镇	11	44	18	22	62	38	28	64	0.9	131	138	1	3.40	12
冠县	北馆陶镇	11	44	15	2	61	33	26	21	0.6	42	175	111	3.41	14
阳谷县	十五里园镇	12	75	16	6	63	50	27	45	0.5	16	164	52	3.41	14
莘县	妹冢镇	12	75	20	49	57	12	24	3	0.9	131	160	31	3.42	16
临清市	大辛庄街道	13	96	21	61	55	6	29	76	0.6	42	146	4	3.42	16
冠县	兰沃乡	18	137	16	6	64	57	25	11	0.6	42	154	6	3.43	18
莘县	朝城镇	13	96	19	35	59	21	25	11	0.9	131	154	6	3.43	18
阳谷县	定水镇	13	96	19	35	60	29	25	11	0.4	1	170	89	3.43	18
阳谷县	张秋镇	12	75	16	6	63	50	28	64	0.6	42	159	27	3.44	21
茌平区	洪官屯镇	8	3	23	84	64	57	24	3	0.4	1	167	70	3.45	22
冠县	定远寨镇	9	10	25	109	55	6	24	3	0.6	42	170	89	3.46	23
茌平区	杜郎口镇	9	10	23	84	57	12	24	3	0.6	42	172	103	3.46	23
茌平区	韩屯镇	8	3	27	125	59	21	25	11	0.4	1	160	31	3.46	23
莘县	柿子园镇	12	75	21	61	58	15	26	21	0.6	42	163	47	3.46	23
冠县	梁堂镇	14	111	16	6	61	33	26	21	0.7	85	166	63	3.46	23
阳谷县	侨润街道	14	111	17	18	61	33	27	45	0.6	42	164	52	3.46	23
阳谷县	高庙王镇	14	111	17	18	62	38	29	76	0.5	16	155	13	3.46	23
临清市	新华路街道	11	44	18	22	57	12	32	110	0.8	104	145	3	3.46	23
阳谷县	阎楼镇	10	28	17	18	65	68	28	64	0.6	42	160	31	3.47	31
冠县	东古城镇	13	96	18	22	58	15	25	11	0.6	42	181	129	3.49	32

区县	站点	SO ₂ 均值 (μg/m ³)		NO ₂ 均值 (μg/m ³)		PM ₁₀ 均值 (μg/m ³)		PM _{2.5} 均值 (μg/m ³)		CO-95per (mg/m ³)		O ₃ -8H-90p er (μg/m ³)		综合指数	
		浓度	排名	浓度	排名	浓度	排名	浓度	排名	浓度	排名	浓度	排名	综合 指数	排名
阳谷县	狮子楼街道	15	122	16	6	63	50	28	64	0.6	42	160	31	3.50	33
茌平区	胡屯镇	9	10	23	84	64	57	25	11	0.6	42	161	39	3.51	34
东昌府区	张炉集镇	9	10	20	49	66	74	27	45	0.4	1	169	81	3.52	35
冠县	斜店乡	12	75	15	2	67	79	26	21	0.7	85	171	95	3.53	36
冠县	崇文街道	12	75	16	6	62	38	27	45	0.8	104	171	95	3.53	36
莘县	燕店镇	12	75	21	61	59	21	26	21	0.9	131	163	47	3.54	38
临清市	松林镇	12	75	23	84	59	21	28	64	0.6	42	155	13	3.54	38
冠县	清水镇	14	111	20	49	58	15	26	21	0.6	42	176	116	3.55	40
莘县	张寨镇	11	44	22	72	60	29	26	21	0.7	85	168	74	3.56	41
阳谷县	阿城镇	11	44	20	49	68	85	27	45	0.6	42	159	27	3.56	41
莘县	王奉镇	13	96	21	61	55	6	27	45	0.8	104	169	81	3.56	41
莘县	张鲁回族镇	16	130	20	49	59	21	26	21	0.8	104	164	52	3.57	44
冠县	范寨镇	15	122	18	22	62	38	26	21	0.7	85	169	81	3.57	44
莘县	大王寨镇	11	44	23	84	60	29	26	21	0.8	104	164	52	3.58	46
莘县	河店镇	11	44	19	35	64	57	26	21	0.8	104	171	95	3.58	46
东昌府区	道口铺街道	11	44	27	125	54	4	27	45	0.5	16	169	81	3.58	46
阳谷县	李台镇	13	96	19	35	65	68	29	76	0.6	42	155	13	3.58	46
临清市	烟店镇	9	10	15	2	69	90	30	87	0.7	85	163	47	3.58	46
冠县	清泉街道	10	28	16	6	70	94	27	45	0.7	85	171	95	3.59	51
莘县	徐庄镇	16	130	22	72	59	21	27	45	0.8	104	155	13	3.60	52
冠县	辛集镇	16	130	18	22	63	50	27	45	0.6	42	169	81	3.60	52
东昌府区	沙镇	9	10	20	49	67	79	28	64	0.4	1	175	111	3.60	52
临清市	尚店镇	14	111	16	6	65	68	30	87	0.9	131	154	6	3.60	52
莘县	俎店镇	11	44	19	35	62	38	26	21	0.9	131	176	116	3.61	56
东昌府区	梁水镇	10	28	22	72	69	90	27	45	0.4	1	167	70	3.62	57
莘县	莘亭街道	13	96	20	49	62	38	27	45	0.8	104	166	63	3.62	57
临清市	老赵庄镇	12	75	20	49	67	79	29	76	0.6	42	156	19	3.62	57
高唐县	赵寨子镇	12	75	19	35	59	21	32	110	0.6	42	167	70	3.62	57
莘县	燕塔街道	14	111	26	116	55	6	25	11	0.8	104	168	74	3.63	61
临清市	唐园镇	13	96	18	22	64	57	28	64	0.8	104	168	74	3.63	61
东昌府区	侯营镇	9	10	26	116	64	57	28	64	0.5	16	161	39	3.64	63
茌平区	博平镇	11	44	27	125	58	15	25	11	0.4	1	186	133	3.66	64
阳谷县	寿张镇	11	44	20	49	71	105	29	76	0.5	16	164	52	3.66	64
临清市	康庄镇	14	111	19	35	65	68	30	87	0.6	42	162	42	3.66	64
茌平区	乐平铺镇	11	44	27	125	61	33	27	45	0.5	16	170	89	3.68	67
阳谷县	郭店屯镇	10	28	16	6	74	118	30	87	0.6	42	167	70	3.68	67

区县	站点	SO ₂ 均值 (μg/m ³)		NO ₂ 均值 (μg/m ³)		PM ₁₀ 均值 (μg/m ³)		PM _{2.5} 均值 (μg/m ³)		CO-95per (mg/m ³)		O ₃ -8H-90p er (μg/m ³)		综合指数	
		浓度	排名	浓度	排名	浓度	排名	浓度	排名	浓度	排名	浓度	排名	综合 指数	排名
茌平区	莱屯镇	11	44	23	84	70	94	26	21	0.5	16	171	95	3.69	69
莘县	董杜庄镇	13	96	18	22	73	115	27	45	0.8	104	161	39	3.69	69
阳谷县	金斗营镇	15	122	22	72	64	57	29	76	0.7	85	155	13	3.69	69
临清市	青年路街道	12	75	19	35	66	74	32	110	0.8	104	154	6	3.69	69
莘县	莘州街道	11	44	27	125	62	38	26	21	0.8	104	162	42	3.70	73
莘县	十八里铺镇	13	96	24	102	63	50	27	45	0.9	131	158	24	3.70	73
莘县	王庄集镇	14	111	21	61	62	38	27	45	0.9	131	171	95	3.70	73
莘县	古城镇	13	96	21	61	67	79	28	64	0.8	104	160	31	3.70	73
阳谷县	祥光经济开发区	13	96	21	61	65	68	30	87	0.6	42	163	47	3.70	73
东阿县	鱼山镇	9	10	19	35	70	94	33	124	0.5	16	162	42	3.70	73
阳谷县	七级镇	10	28	18	22	74	118	30	87	0.6	42	164	52	3.71	79
高唐县	汇鑫街道	9	10	23	84	64	57	31	101	0.8	104	157	20	3.71	79
东昌府区	闫寺街道	8	3	29	134	64	57	29	76	0.5	16	164	52	3.73	81
市度假区	李海务街道	10	28	18	22	74	118	30	87	0.5	16	171	95	3.73	81
东昌府区	郑家镇	7	1	19	35	69	90	33	124	0.4	1	176	116	3.73	81
市高新区	许营镇	12	75	25	109	63	50	29	76	0.6	42	168	74	3.75	84
莘县	魏庄镇	11	44	22	72	68	85	27	45	0.8	104	174	110	3.76	85
莘县	观城镇	16	130	24	102	61	33	28	64	0.8	104	163	47	3.76	85
临清市	潘庄镇	14	111	17	18	71	105	32	110	0.7	85	162	42	3.76	85
市经开区	物流园区	9	10	26	116	65	68	26	21	0.5	16	188	137	3.77	88
阳谷县	祥光生态工业园区	11	44	20	49	68	85	29	76	0.8	104	175	111	3.77	88
高唐县	姜店镇	9	10	18	22	76	125	34	133	0.7	85	150	5	3.78	90
临清市	刘垓子镇	11	44	19	35	68	85	35	139	0.8	104	154	6	3.79	91
市经开区	北城街道	12	75	26	116	63	50	26	21	0.5	16	190	140	3.80	92
莘县	古云镇	18	137	23	84	68	85	27	45	0.8	104	157	20	3.80	92
莘县	东鲁街道	15	122	26	116	62	38	26	21	0.9	131	170	89	3.81	94
冠县	烟庄街道	18	137	22	72	62	38	26	21	0.9	131	177	122	3.81	94
莘县	樱桃园镇	15	122	23	84	71	105	27	45	0.8	104	160	31	3.81	94
市度假区	朱老庄镇	9	10	21	61	76	125	31	101	0.4	1	170	89	3.81	94
临清市	戴湾镇	12	75	23	84	66	74	33	124	0.6	42	160	31	3.81	94
东昌府区	堂邑镇	7	1	23	84	73	115	30	87	0.5	16	176	116	3.82	99
临清市	八岔路镇	15	122	22	72	70	94	30	87	0.7	85	159	27	3.83	100
冠县	贾镇	24	141	18	22	64	57	30	87	0.7	85	166	63	3.84	101
临清市	金郝庄镇	14	111	22	72	67	79	33	124	0.7	85	157	20	3.84	101
高唐县	三十里铺镇	12	75	18	22	67	79	33	124	0.7	85	177	122	3.84	101
阳谷县	西湖镇	16	130	22	72	72	114	29	76	0.6	42	164	52	3.85	104

区县	站点	SO ₂ 均值 (μg/m ³)		NO ₂ 均值 (μg/m ³)		PM ₁₀ 均值 (μg/m ³)		PM _{2.5} 均值 (μg/m ³)		CO-95per (mg/m ³)		O ₃ -8H-90per (μg/m ³)		综合指数	
		浓度	排名	浓度	排名	浓度	排名	浓度	排名	浓度	排名	浓度	排名	综合指数	排名
茌平区	振兴街道	11	44	35	140	60	29	26	21	0.5	16	172	103	3.86	105
高唐县	固河镇	9	10	25	109	69	90	31	101	0.6	42	169	81	3.86	105
莘县	大张家镇	22	140	22	72	66	74	29	76	0.7	85	160	31	3.87	107
东阿县	铜城街道	11	44	24	102	66	74	33	124	0.6	42	169	81	3.87	107
高唐县	杨屯镇	10	28	19	35	71	105	34	133	0.8	104	166	63	3.87	107
高唐县	琉璃寺镇	11	44	21	61	70	94	33	124	0.8	104	166	63	3.88	110
东阿县	姚寨镇	10	28	25	109	70	94	31	101	0.7	85	168	74	3.91	111
东阿县	高集镇	10	28	23	84	71	105	32	110	0.5	16	179	127	3.91	111
阳谷县	大布乡	12	75	26	116	77	129	30	87	0.6	42	154	6	3.92	113
市高新区	顾官屯镇	12	75	25	109	70	94	32	110	0.6	42	166	63	3.92	113
高唐县	清平镇	10	28	19	35	77	129	34	133	0.6	42	168	74	3.92	113
东阿县	大桥镇	10	28	25	109	70	94	30	87	0.6	42	182	130	3.94	116
东阿县	刘集镇	11	44	21	61	82	139	32	110	0.6	42	162	42	3.94	116
东阿县	姜楼镇	8	3	22	72	78	135	33	124	0.6	42	170	89	3.94	116
高唐县	梁村镇	10	28	23	84	73	115	32	110	0.6	42	177	122	3.96	119
市经开区	蒋官屯街道	11	44	29	134	71	105	28	64	0.4	1	186	133	3.97	120
茌平区	冯官屯镇	13	96	24	102	78	135	28	64	0.6	42	178	126	3.99	121
东昌府区	古楼街道	11	44	25	109	74	118	30	87	0.5	16	186	133	4.00	122
东昌府区	韩集镇	16	130	23	84	75	123	31	101	0.5	16	172	103	4.01	123
茌平区	温陈街道	9	10	37	141	71	105	26	21	0.4	1	176	116	4.02	124
东昌府区	新区街道	9	10	26	116	71	105	31	101	0.5	16	192	141	4.02	124
临清市	先锋路街道	12	75	24	102	71	105	35	139	0.9	131	159	27	4.02	124
市度假区	湖西街道	8	3	29	134	74	118	32	110	0.5	16	175	111	4.03	127
东阿县	牛角店镇	13	96	27	125	70	94	30	87	0.8	104	172	103	4.04	128
高唐县	鱼邱湖街道	10	28	32	139	70	94	31	101	0.8	104	158	24	4.05	129
东昌府区	广平镇	12	75	24	102	77	129	32	110	0.5	16	180	128	4.05	129
市度假区	于集镇	14	111	23	84	75	123	32	110	0.5	16	182	130	4.05	129
高唐县	尹集镇	11	44	26	116	70	94	34	133	0.7	85	175	111	4.07	132
东阿县	东阿经济开发区	10	28	24	102	76	125	31	101	0.6	42	188	137	4.08	133
高唐县	高唐县经济开发区	11	44	23	84	76	125	34	133	0.8	104	169	81	4.08	133
东阿县	新城街道	12	75	23	84	77	129	31	101	0.7	85	189	139	4.13	135
市高新区	九州街道	11	44	27	125	80	138	32	110	0.5	16	177	122	4.14	136
高唐县	人和街道	10	28	26	116	77	129	32	110	0.8	104	182	130	4.17	137
东阿县	陈集镇	11	44	29	134	79	137	32	110	0.6	42	176	116	4.19	138
东昌府区	柳园街道	13	96	27	125	77	129	34	133	0.5	16	186	133	4.25	139

区县	站点	SO ₂ 均值 (μg/m ³)		NO ₂ 均值 (μg/m ³)		PM ₁₀ 均值 (μg/m ³)		PM _{2.5} 均值 (μg/m ³)		CO-95per (mg/m ³)		O ₃ -8H-90per (μg/m ³)		综合指数	
		浓度	排名	浓度	排名	浓度	排名	浓度	排名	浓度	排名	浓度	排名	综合指数	排名
东昌府区	嘉明经济开发区	11	44	29	134	82	139	35	139	0.5	16	172	103	4.27	140
茌平区	信发街道	17	136	28	133	90	141	33	124	0.6	42	172	103	4.44	141